

定線	距離 (m)	開始 時刻	終了 時刻	測定水深 (m)																													
				0	1	2	3	4	5	6	7	8	9	10	11	12	13	14	15	16	17	18	19	20	25	30	40	50	60	70	海底上1m		
I線	0	10:30	10:36	13.5	13.5	13.5	13.6	13.6	13.6	13.6	13.6	13.6	13.6	13.6	13.6	13.6	13.6	13.6	13.6	13.6	13.6	13.6	13.6	13.6	13.6	13.6	13.6	13.6	13.6	13.6	13.6	13.6	
	250	10:44	10:47	13.5	13.5	13.5	13.5	13.5	13.5	13.5	13.5	13.5	13.5	13.5	13.5	13.5	13.5	13.5	13.5	13.5	13.5	13.5	13.5	13.5	13.5	13.5	13.5	13.5	13.5	13.5	13.5	13.5	
	500	10:49	10:55	13.6	13.6	13.5	13.5	13.5	13.5	13.5	13.6	13.6	13.6	13.6	13.6	13.6	13.6	13.6	13.6	13.5	13.5	13.5	13.5	13.5	13.6	13.6							13.6
	750	10:56	11:00	13.6	13.6	13.6	13.6	13.6	13.6	13.6	13.6	13.6	13.6	13.6	13.6	13.6	13.6	13.6	13.6	13.6	13.6	13.6	13.6	13.6	13.6	13.7	13.7						13.6
	1000	11:02	11:06	13.6	13.6	13.6	13.6	13.6	13.6	13.6	13.6	13.6	13.6	13.6	13.6	13.6	13.6	13.6	13.6	13.6	13.6	13.6	13.6	13.6	13.6	13.7	13.7						13.6
	1250	11:09	11:14	13.6	13.6	13.6	13.6	13.6	13.6	13.6	13.6	13.6	13.6	13.6	13.6	13.6	13.6	13.6	13.6	13.6	13.6	13.6	13.6	13.6	13.6	13.6	13.7	13.7					13.6
	1500	11:16	11:21	13.6	13.6	13.6	13.6	13.6	13.6	13.6	13.6	13.6	13.6	13.6	13.6	13.6	13.6	13.6	13.6	13.6	13.6	13.6	13.6	13.6	13.6	13.7	13.7	13.7	13.7	13.7	13.7	13.7	13.7
	2000			風浪のため欠測																													
2500			風浪のため欠測																														
J線	0	10:35	10:38	13.5	13.5	13.5	13.5	13.5	13.5	13.5	13.5	13.5	13.5	13.5	13.5	13.5	13.5	13.5	13.5	13.5	13.5	13.5	13.5	13.5	13.5	13.5	13.5	13.5	13.5	13.5	13.5	13.5	
	250	10:39	10:42	13.5	13.6	13.6	13.6	13.6	13.6	13.6	13.6	13.6	13.6	13.6	13.6	13.6	13.6	13.6	13.6	13.6	13.6	13.6	13.6	13.6	13.6	13.6	13.6	13.6	13.6	13.6	13.6	13.6	13.6
	500	10:51	10:54	13.5	13.6	13.6	13.6	13.6	13.6	13.6	13.6	13.6	13.6	13.6	13.6	13.6	13.6	13.6	13.6	13.6	13.6	13.6	13.6	13.6	13.6	13.6	13.6	13.6	13.6	13.6	13.6	13.6	13.6
	750	11:05	11:08	13.5	13.5	13.5	13.5	13.5	13.5	13.5	13.5	13.5	13.5	13.5	13.5	13.5	13.5	13.5	13.5	13.5	13.5	13.5	13.5	13.5	13.6	13.6	13.6	13.6	13.6	13.6	13.6	13.6	13.6
	1000	11:13	11:16	13.5	13.5	13.5	13.5	13.5	13.5	13.6	13.6	13.6	13.6	13.6	13.6	13.6	13.6	13.6	13.6	13.6	13.6	13.6	13.6	13.6	13.6	13.6	13.6	13.6	13.6	13.6	13.6	13.6	13.6
	1250	11:36	11:39	13.6	13.6	13.6	13.6	13.6	13.6	13.6	13.6	13.6	13.6	13.6	13.6	13.6	13.6	13.6	13.6	13.6	13.6	13.6	13.6	13.6	13.6	13.6	13.6	13.6	13.6	13.6	13.6	13.6	13.6
	1500	11:53	11:57	13.6	13.6	13.6	13.6	13.6	13.6	13.6	13.6	13.6	13.6	13.6	13.6	13.6	13.6	13.6	13.6	13.6	13.6	13.6	13.6	13.6	13.6	13.6	13.6	13.6	13.6	13.6	13.6	13.6	13.6
K線	0	10:30	10:33	13.5	13.5	13.5	13.5	13.5	13.5	13.5	13.5	13.5	13.5	13.5	13.5	13.5	13.5	13.5	13.5	13.5	13.5	13.5	13.5	13.5	13.5	13.5	13.5	13.5	13.5	13.5	13.5	13.5	
	250	10:48	10:54	13.6	13.6	13.6	13.6	13.6	13.6	13.6	13.6	13.6	13.6	13.6	13.6	13.6	13.6	13.6	13.6	13.6	13.6	13.6	13.6	13.6	13.6	13.6	13.6	13.6	13.6	13.6	13.6	13.6	
	500	10:46	10:49	13.5	13.5	13.5	13.5	13.5	13.6	13.6	13.6	13.6	13.6	13.6	13.6	13.6	13.6	13.6	13.6	13.6	13.6	13.6	13.6	13.6	13.6	13.6	13.6	13.6	13.6	13.6	13.6	13.6	13.6
	750	10:59	11:02	13.5	13.5	13.5	13.5	13.5	13.5	13.5	13.5	13.5	13.5	13.5	13.5	13.5	13.5	13.5	13.5	13.5	13.5	13.5	13.5	13.5	13.5	13.6	13.6	13.6	13.6	13.6	13.6	13.6	13.6
	1000	11:21	11:24	13.6	13.5	13.5	13.5	13.5	13.5	13.5	13.5	13.5	13.5	13.5	13.5	13.5	13.5	13.5	13.5	13.5	13.5	13.5	13.5	13.5	13.5	13.6	13.6	13.6	13.6	13.6	13.6	13.6	13.6
	1250	11:29	11:32	13.6	13.6	13.6	13.6	13.6	13.6	13.6	13.6	13.6	13.6	13.6	13.6	13.6	13.6	13.6	13.6	13.6	13.6	13.6	13.6	13.6	13.6	13.6	13.6	13.6	13.6	13.6	13.6	13.6	13.6
	1500	11:45	11:49	13.6	13.6	13.6	13.6	13.6	13.6	13.6	13.6	13.6	13.6	13.6	13.6	13.6	13.6	13.6	13.6	13.6	13.6	13.6	13.6	13.6	13.6	13.6	13.6	13.6	13.6	13.6	13.6	13.6	13.6
	2000			風浪のため欠測																													
L線	500	10:57	11:03	13.5	13.6	13.6	13.6	13.6	13.6	13.6	13.6	13.6	13.6	13.6	13.6	13.6	13.6	13.6	13.6	13.6	13.6	13.6	13.6	13.6	13.6	13.6	13.6	13.6	13.6	13.6	13.6	13.6	
	750	11:21	11:25	13.5	13.5	13.5	13.5	13.5	13.5	13.5	13.5	13.5	13.5	13.5	13.5	13.5	13.5	13.5	13.5	13.5	13.5	13.5	13.5	13.5	13.6	13.6	13.6	13.6	13.6	13.6	13.6	13.6	
	1000	11:28	11:33	13.5	13.6	13.6	13.6	13.6	13.6	13.6	13.6	13.6	13.6	13.6	13.6	13.6	13.6	13.6	13.6	13.6	13.6	13.6	13.6	13.6	13.6	13.6	13.6	13.6	13.6	13.6	13.6	13.6	13.6
	1250	11:47	11:52	13.6	13.6	13.6	13.6	13.6	13.6	13.6	13.6	13.6	13.6	13.6	13.6	13.6	13.6	13.6	13.6	13.6	13.6	13.6	13.6	13.6	13.6	13.6	13.6	13.6	13.6	13.6	13.6	13.6	13.6
	1500	11:55	12:03	13.6	13.6	13.6	13.6	13.6	13.6	13.6	13.6	13.6	13.6	13.6	13.6	13.6	13.6	13.6	13.6	13.6	13.6	13.6	13.6	13.6	13.6	13.6	13.6	13.6	13.6	13.6	13.6	13.6	13.6
	2000	11:05	11:10	13.6	13.6	13.6	13.6	13.6	13.6	13.6	13.5	13.6	13.6	13.6	13.6	13.6	13.6	13.6	13.6	13.6	13.6	13.6	13.6	13.6	13.6	13.6	13.6	13.6	13.6	13.6	13.6	13.6	13.6
M線	1000	11:35	11:39	13.5	13.5	13.5	13.5	13.5	13.5	13.5	13.5	13.5	13.5	13.5	13.5	13.5	13.5	13.5	13.5	13.5	13.5	13.5	13.5	13.5	13.5	13.6	13.6	13.6	13.6	13.6	13.6	13.6	
	1500	11:35	11:49	13.6	13.6	13.6	13.6	13.6	13.6	13.6	13.6	13.6	13.6	13.6	13.6	13.6	13.6	13.6	13.6	13.6	13.6	13.6	13.6	13.6	13.6	13.6	13.6	13.6	13.6	13.6	13.6	13.6	
	2000			風浪のため欠測																													
	3500			風浪のため欠測																													
N線	500	11:48	11:50	13.5	13.5	13.5	13.5	13.5	13.5	13.5	13.5	13.5	13.5	13.5	13.5	13.5	13.5	13.5	13.5	13.5	13.5	13.5	13.5	13.5	13.5	13.5	13.5	13.5	13.5	13.5	13.5	13.5	
	1000	11:03	11:06	13.5	13.5	13.5	13.5	13.5	13.5	13.5	13.5	13.5	13.5	13.5	13.5	13.5	13.5	13.5	13.5	13.5	13.5	13.5	13.5	13.5	13.5	13.5	13.5	13.5	13.5	13.5	13.5	13.5	
	1500			漁具のため欠測																													
O線	0	11:30	11:32	13.5	13.5	13.5	13.5	13.6																								13.6	
	500	11:41	11:44	13.5	13.5	13.5	13.5	13.5	13.5	13.5	13.5	13.5	13.5	13.5	13.5	13.5	13.5	13.5	13.5	13.5	13.5	13.5	13.5	13.5	13.5	13.5	13.5	13.5	13.5	13.5	13.5	13.5	
	2000	10:30	10:34	13.6	13.6	13.6	13.6	13.6	13.6	13.6	13.6	13.6	13.6	13.6	13.6	13.6	13.6	13.6	13.6	13.6	13.6	13.6	13.6	13.6	13.6	13.6	13.6	13.6	13.6	13.6	13.6	13.6	
	2500	10:37	10:47	13.5	13.6	13.6	13.6	13.6	13.6	13.6	13.6	13.6	13.6	13.6	13.6	13.6	13.6	13.6	13.6	13.6	13.6	13.6	13.6	13.6	13.6	13.6	13.6	13.6	13.6	13.6	13.6	13.6	13.6
	4500			風浪のため欠測																													
P線	3500	11:22	11:28	13.5	13.5	13.5	13.5	13.5	13.5	13.5	13.5	13.5	13.5	13.5	13.5	13.5	13.5	13.5	13.5	13.5	13.5	13.5	13.5	13.5	13.5	13.5	13.5	13.5	13.5	13.5	13.5	13.6	
Q線	2500	11:04	11:07	13.4	13.4	13.4	13.4	13.4	13.4	13.4	13.4	13.4	13.4	13.4	13.4	13.4	13.4	13.4	13.4	13.4	13.4	13.4	13.4	13.4	13.4	13.4	13.4	13.4	13.4	13.4	13.4	13.4	
	3500	11:11	11:18	13.4	13.4	13.4	13.4	13.4	13.4	13.4	13.4	13.4	13.4	13.4	13.4	13.4	13.4	13.4	13.4	13.4	13.4	13.4	13.4	13.4	13.4	13.4	13.4	13.4	13.4	13.4	13.4	13.4	
	4500	11:37	11:42	13.4	13.5	13.5	13.5	13.5	13.5	13.5	13.5	13.5	13.5	13.5	13.5	13.5	13.5	13.5	13.5	13.5	13.5	13.5	13.5	13.5	13.5	13.5	13.5	13.5	13.5	13.5	13.5	13.5	

※平成27年4月30日付で運転終了

■:水温の最高

▨:水温の最低

島根原子力発電所 格子状定線の水温(第2回)

(平成28年3月23日 --:--~--:--)

1号機出力: - 万kW
2号機出力: - 万kW
3号機出力: - 万kW

1号機放水量: - m³/s
2号機放水量: - m³/s
3号機放水量: - m³/s

天候:-
風向・風速:-、- m/s

気温:-℃
風浪:-

○水温の最高 - ℃(-)
○水温の最低 - ℃(-)

定線	距離 (m)	開始 時刻	終了 時刻	測定水深 (m)																											
				0	1	2	3	4	5	6	7	8	9	10	11	12	13	14	15	16	17	18	19	20	25	30	40	50	60	70	海底上1m
A線	750																														
	1500																														
	2500																														
B線	750																														
	1500																														
	2000																														
	3500																														
C線	500																														
	1000																														
	1500																														
	2000																														
D線	500																														
	750																														
	1000																														
	1250																														
	1500																														
E線	500																														
	750																														
	1000																														
	1250																														
	1500																														
	2000																														
F線	3500																														
	500																														
	750																														
	1000																														
	1250																														
G線	1500																														
	2000																														
	0																														
	250																														
	500																														
	750																														
	1000																														
H線	1250																														
	1500																														
	0																														
	250																														
	500																														


風浪のため欠測 (測定中止)


:水温の最高

:水温の最低

定線	距離 (m)	開始 時刻	終了 時刻	測定水深 (m)																											
				0	1	2	3	4	5	6	7	8	9	10	11	12	13	14	15	16	17	18	19	20	25	30	40	50	60	70	海底上1m
I線	0																														
	250																														
	500																														
	750																														
	1000																														
	1250																														
	1500																														
	2000																														
2500																															
J線	0																														
	250																														
	500																														
	750																														
	1000																														
	1250																														
1500																															
K線	0																														
	250																														
	500																														
	750																														
	1000																														
	1250																														
1500																															
2000																															
L線	500																														
	750																														
	1000																														
	1250																														
M線	1500																														
	500																														
	1000																														
	1500																														
N線	2000																														
	3500																														
	500																														
O線	1000																														
	1500																														
	0																														
P線	500																														
	2000																														
	2500																														
Q線	4500																														
	3500																														
	2500																														

風浪のため欠測（測定中止）

 : 水温の最高

 : 水温の最低

島根原子力発電所 格子状定線の水温水平分布図（基準水温との温度差）

平成28年3月23日 第1回
10時30分～12時05分

出力 (万kW)	1号機	-*
	2号機	0
	3号機	0
放水量 (m ³ /s)	1号機	22
	2号機	2.4
	3号機	3
天候		曇
気温 (°C)		12.1
風向		北東
風速 (m/s)		5.5
風浪		3

※平成27年4月30日付で運転終了

[基準水温]

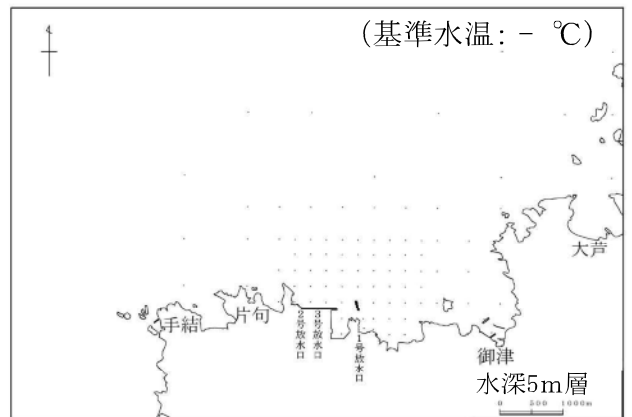
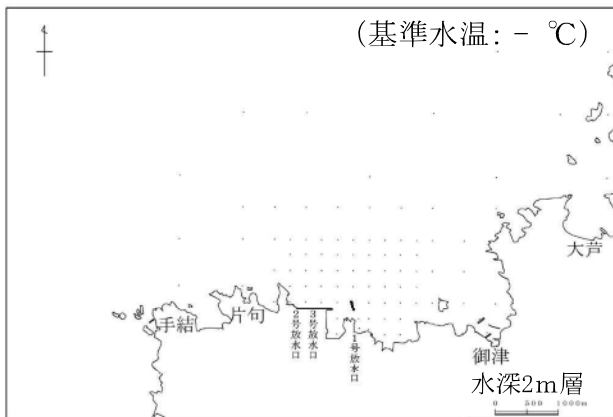
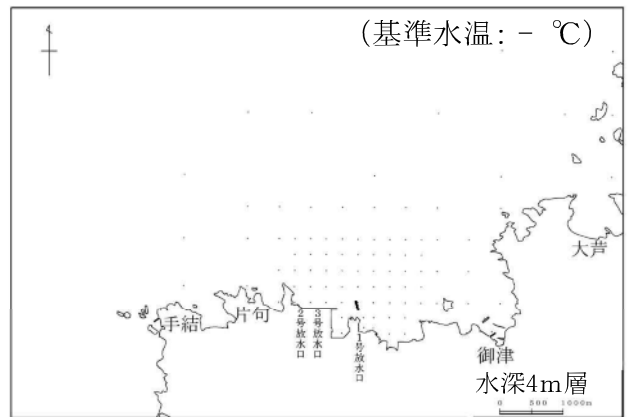
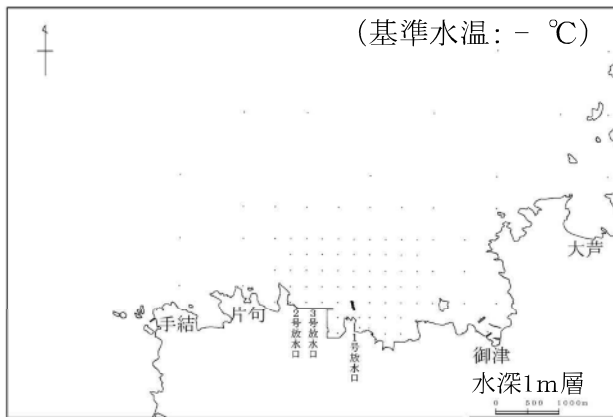
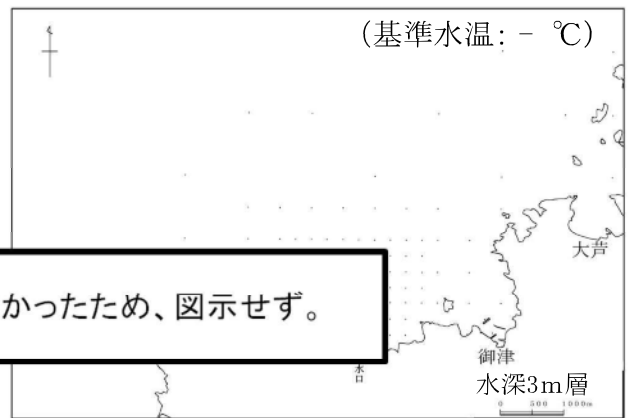
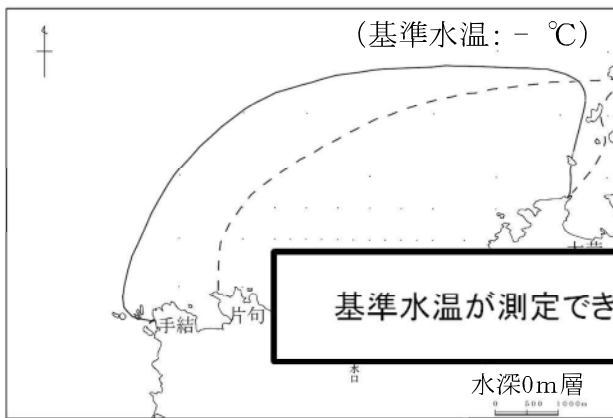
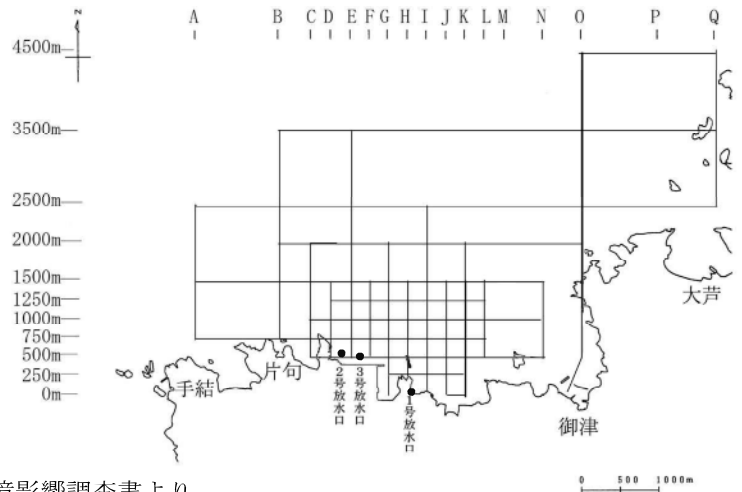
A2500、B3500、E3500、M3500、O4500、

P3500の6点の平均値

[1°C上昇域予測包絡範囲の凡例]

————— 島根原子力発電所2号機修正環境影響調査書より

- - - - - 島根原子力発電所3号機環境影響評価書より



- 基準水温より1°C以上高い水温上昇域
- 基準水温より2°C以上高い水温上昇域
- 基準水温より3°C以上高い水温上昇域

島根原子力発電所 格子状定線の水温水水平分布図（基準水温との温度差）

平成28年3月23日 第2回
一時一分～一時一分

出力 (万kW)	1号機	-*
	2号機	-
	3号機	-
放水量 (m ³ /s)	1号機	-
	2号機	-
	3号機	-
天候		-
気温	(°C)	-
風向		-
風速	(m/s)	-
風浪		-

※平成27年4月30日付で運転終了

[基準水温]

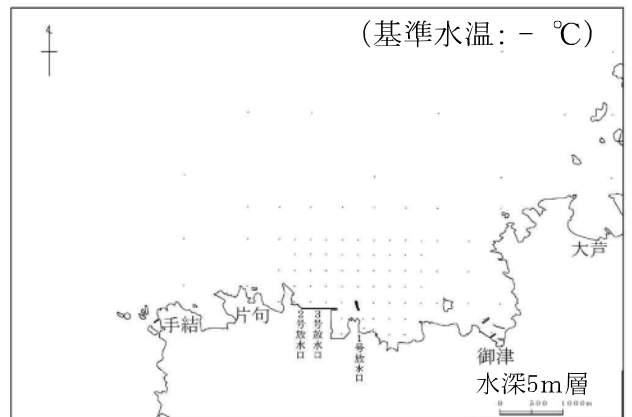
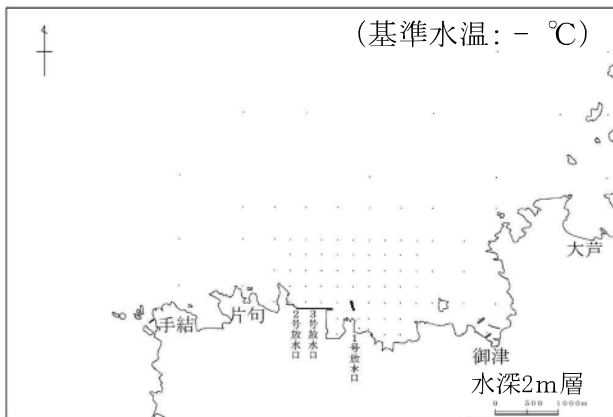
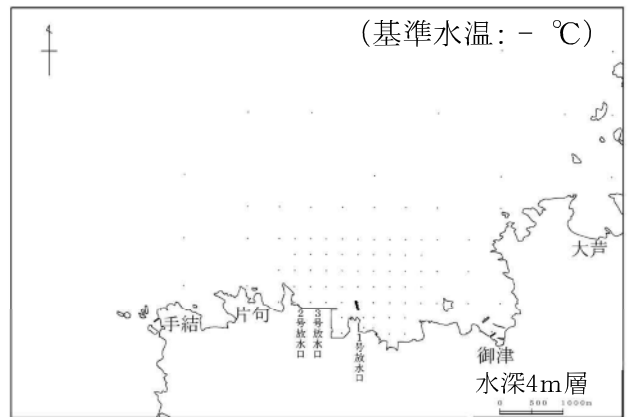
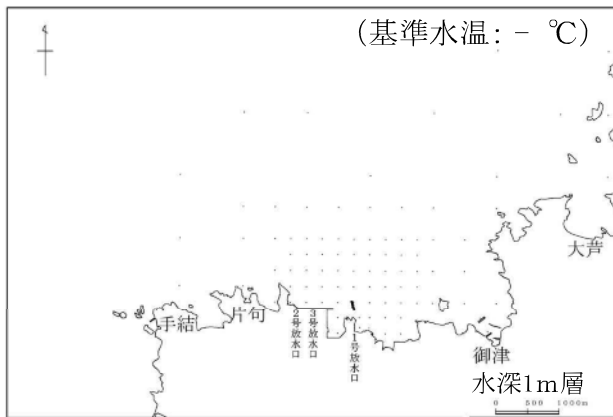
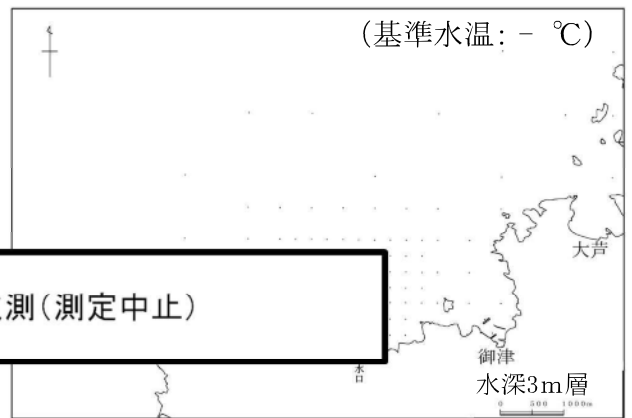
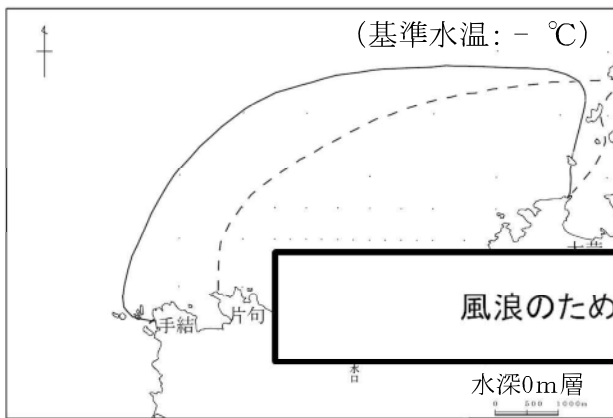
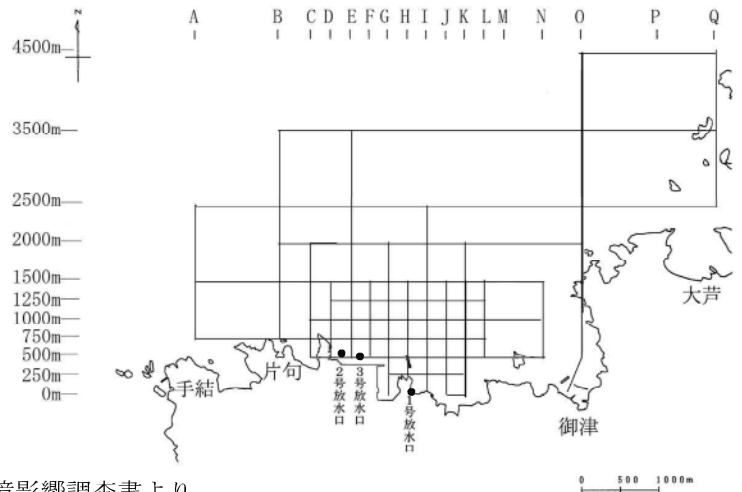
A2500、B3500、E3500、M3500、O4500、

P3500の6点の平均値

[1°C上昇域予測包絡範囲の凡例]

————— 島根原子力発電所2号機修正環境影響調査書より

- - - - - 島根原子力発電所3号機環境影響評価書より

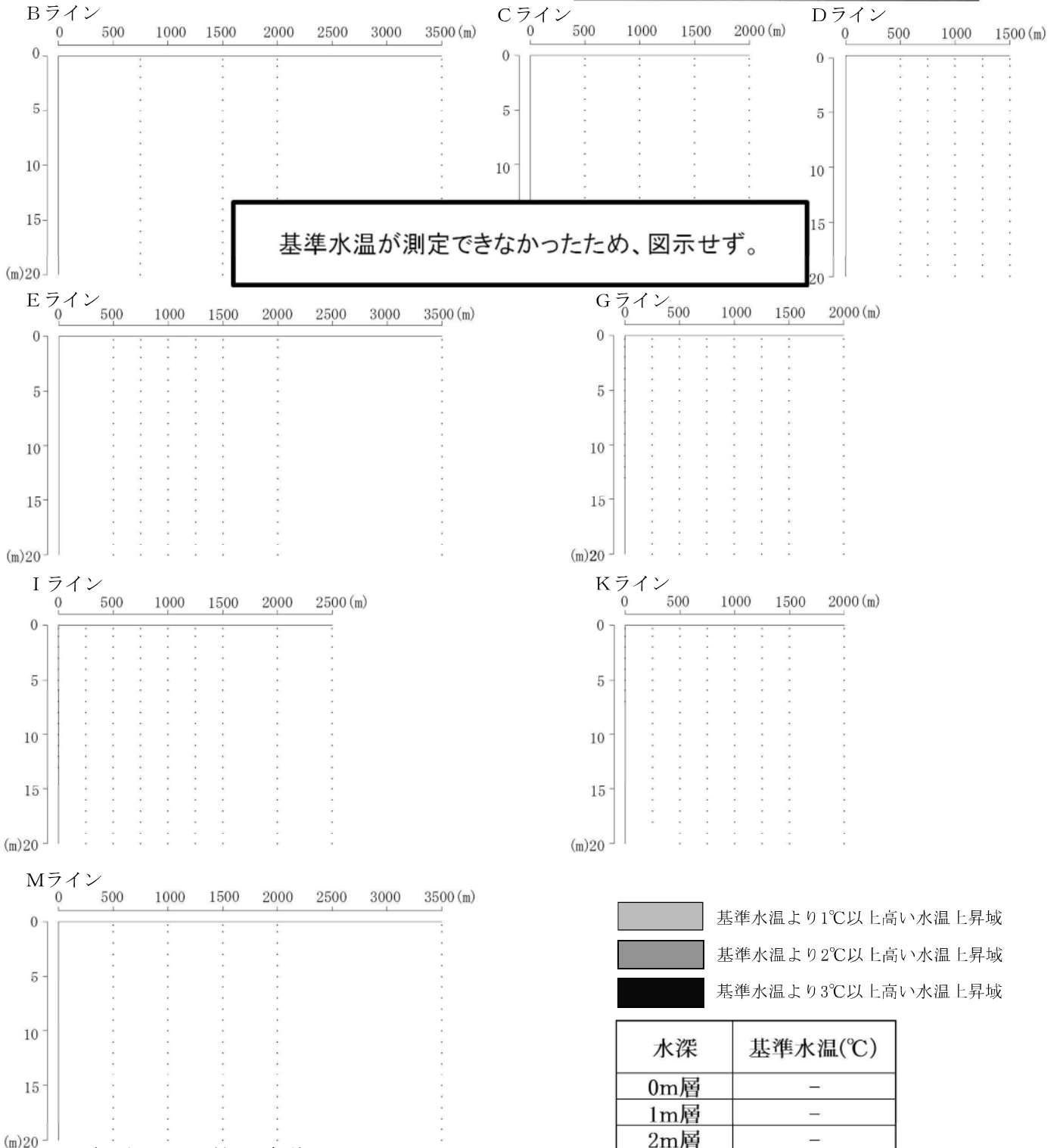
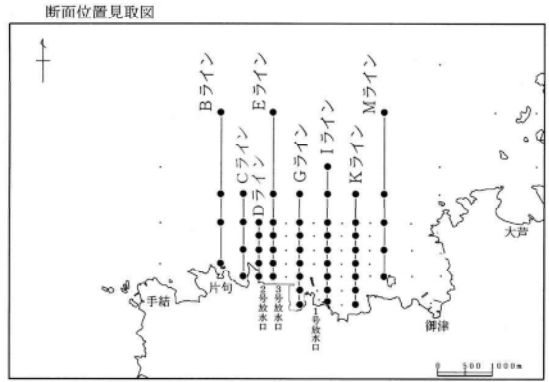


- 基準水温より1°C以上高い水温上昇域
- 基準水温より2°C以上高い水温上昇域
- 基準水温より3°C以上高い水温上昇域

島根原子力発電所 格子状定線の水溫鉛直分布図（基準水溫との温度差）

平成28年3月23日 第1回
10時30分～12時05分

出力 (万kW)	1号機	—*
	2号機	0
	3号機	0
放水量 (m ³ /s)	1号機	22
	2号機	2.4
	3号機	3
天候	曇	
気温	(°C)	12.1
風向	北東	
風速	(m/s)	5.5
風浪	3	



- 基準水溫より1°C以上高い水溫上昇域
- 基準水溫より2°C以上高い水溫上昇域
- 基準水溫より3°C以上高い水溫上昇域

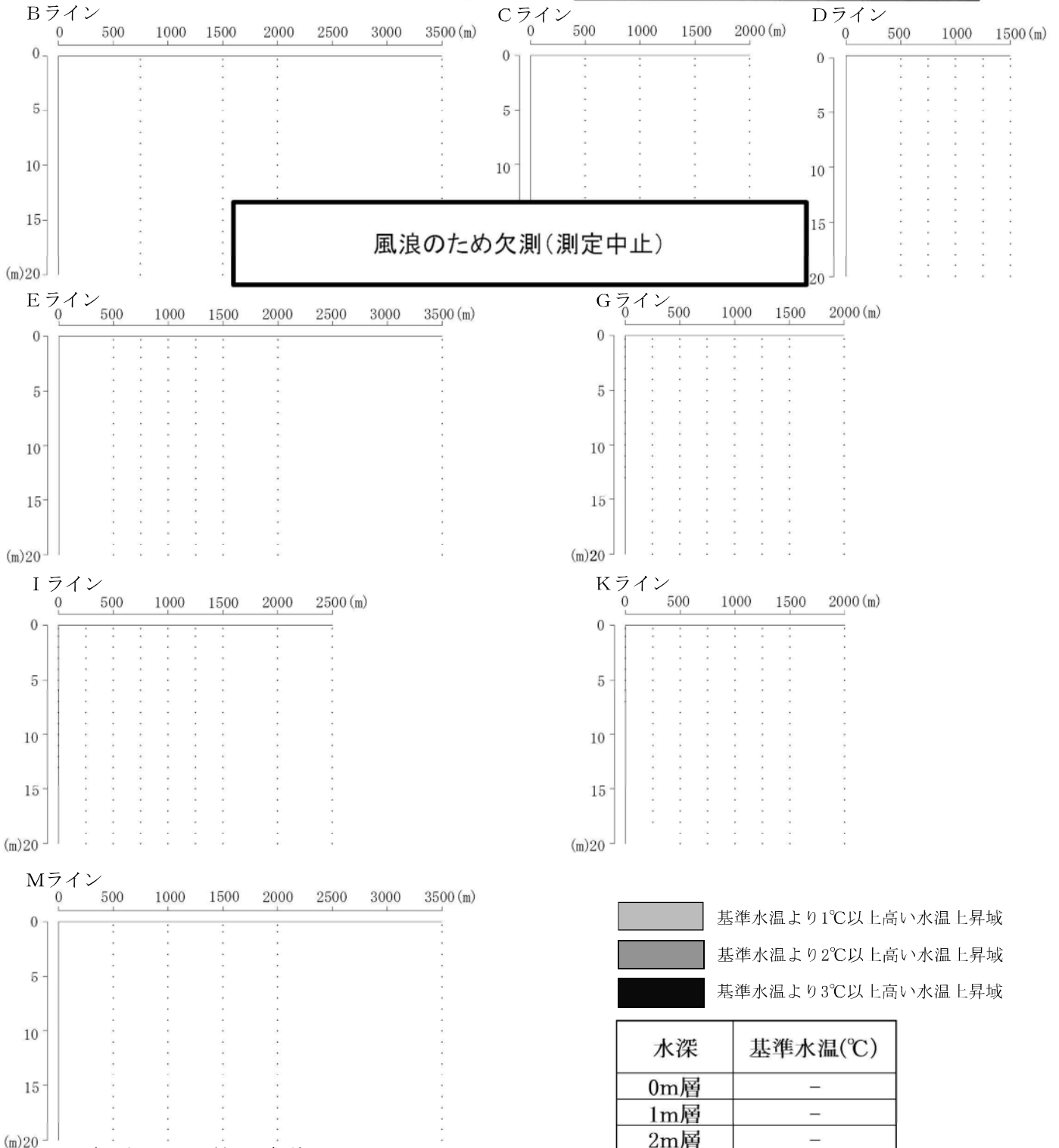
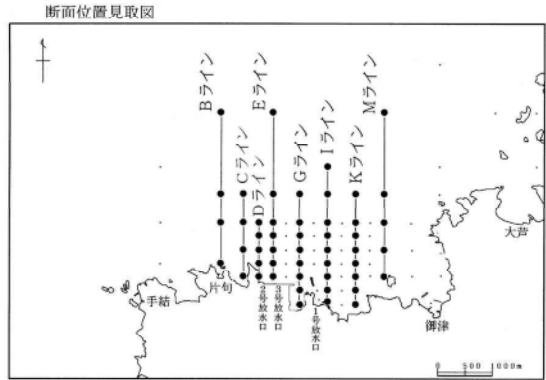
水深	基準水溫(°C)
0m層	—
1m層	—
2m層	—
3m層	—
4m層	—
5m層	—

※平成27年4月30日付で運転終了
[基準水溫]
A2500、B3500、E3500、M3500、O4500、P3500の6点の平均値

島根原子力発電所 格子状定線の水溫鉛直分布図（基準水溫との温度差）

平成28年3月23日 第2回
 一時一分～一時一分

出力 (万kW)	1号機	—*
	2号機	—
	3号機	—
放水量 (m ³ /s)	1号機	—
	2号機	—
	3号機	—
天候		—
気温	(°C)	—
風向		—
風速	(m/s)	—
風浪		—



- 基準水溫より1°C以上高い水溫上昇域
- 基準水溫より2°C以上高い水溫上昇域
- 基準水溫より3°C以上高い水溫上昇域

水深	基準水溫(°C)
0m層	—
1m層	—
2m層	—
3m層	—
4m層	—
5m層	—

※平成27年4月30日付で運転終了
 [基準水溫]
 A2500、B3500、E3500、M3500、O4500、P3500の6点の平均値